

Légende

- Limite de zonage
- Espace boisé classé (L.113-1 du Code de l'Urbanisme)
- Emplacement réservé
- Mare ou étang protégé(e) (L.151-23 du code de l'Urbanisme)
- Transition paysagère à créer
- Parc/Jardin/ Boisement /Terrain cultivé protégé (L.151-19 du Code de l'Urbanisme)
- Bande d'inconstructibilité de 75m, loi Barnier (L.111-6 du Code de l'Urbanisme)
- Zone humide à protéger (L.151-23 du Code de l'Urbanisme)
- Secteur faisant l'objet d'une Orientations d'Aménagement et de Programmation (OAP) à respecter (L.151-6 du Code de l'Urbanisme)
- Bâtiment pouvant faire l'objet d'un changement de destination (L151-11 2° du Code de l'Urbanisme)
- Périmètre de centralité
- Bois/Parc/jardin/terrain cultivé protégé (L151-23 du Code de l'Urbanisme)
- Marge de recul : risque incendie
- Zone non aedificandi
- PPRI du Thouet et Atlas des zones inondables
- Site Patrimonial Remarquable
- Périmètre de projet urbain partenarial
- Périmètre affecté par le bruit de voisinage d'infrastructure de transport terrestre
- Zones d'étude archéologique
- Site archéologique
- Marge de recul minimale de 10 m à respecter en zones "U" et "AU"
- Linéaire commercial à préserver (L.151-16 du code de l'urbanisme)
- Chemins à conserver
- Mur protégé (L.151-19 du Code de l'urbanisme)
- Cône de vue à préserver
- Plantation à réaliser
- Haies à préserver (L.151-23 du Code de l'urbanisme)
- Alignements d'arbres à préserver (L.151-23 du Code de l'urbanisme)
- Arbre isolé protégé (L.151-23 du Code de l'urbanisme)
- Patrimoine protégé (L.151-19 du Code de l'urbanisme)

Carte n°74

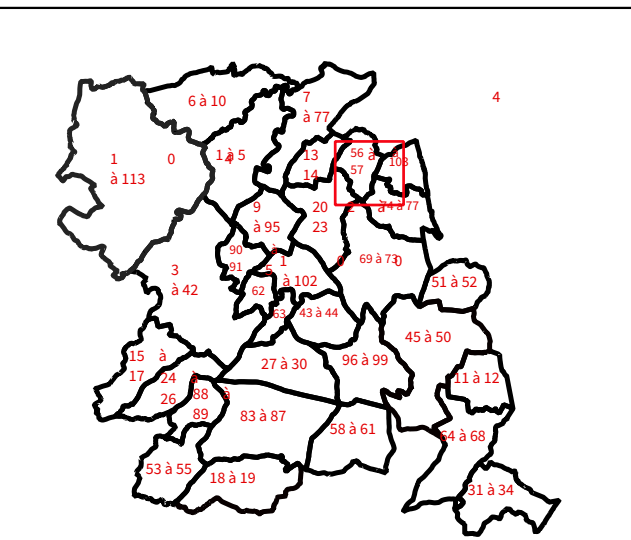
**Plan Local d'Urbanisme intercommunal
Communauté de Communes du Thouarsais**

3.2

**Règlement
Document graphique
PLUi approuvé le 04/02/2020**

Echelle : 1:5 000

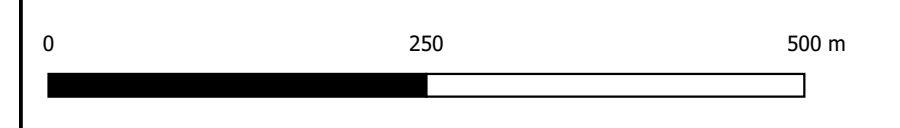
PRESCRIPTION	03/02/2015
ARRÊT	04/06/2019
APPROBATION	04/02/2020
MODIFICATION SIMPLIFIÉE n°1	08/02/2022
MODIFICATION N°1	31/01/2023



Commune de Saint-Martin-de-Macon

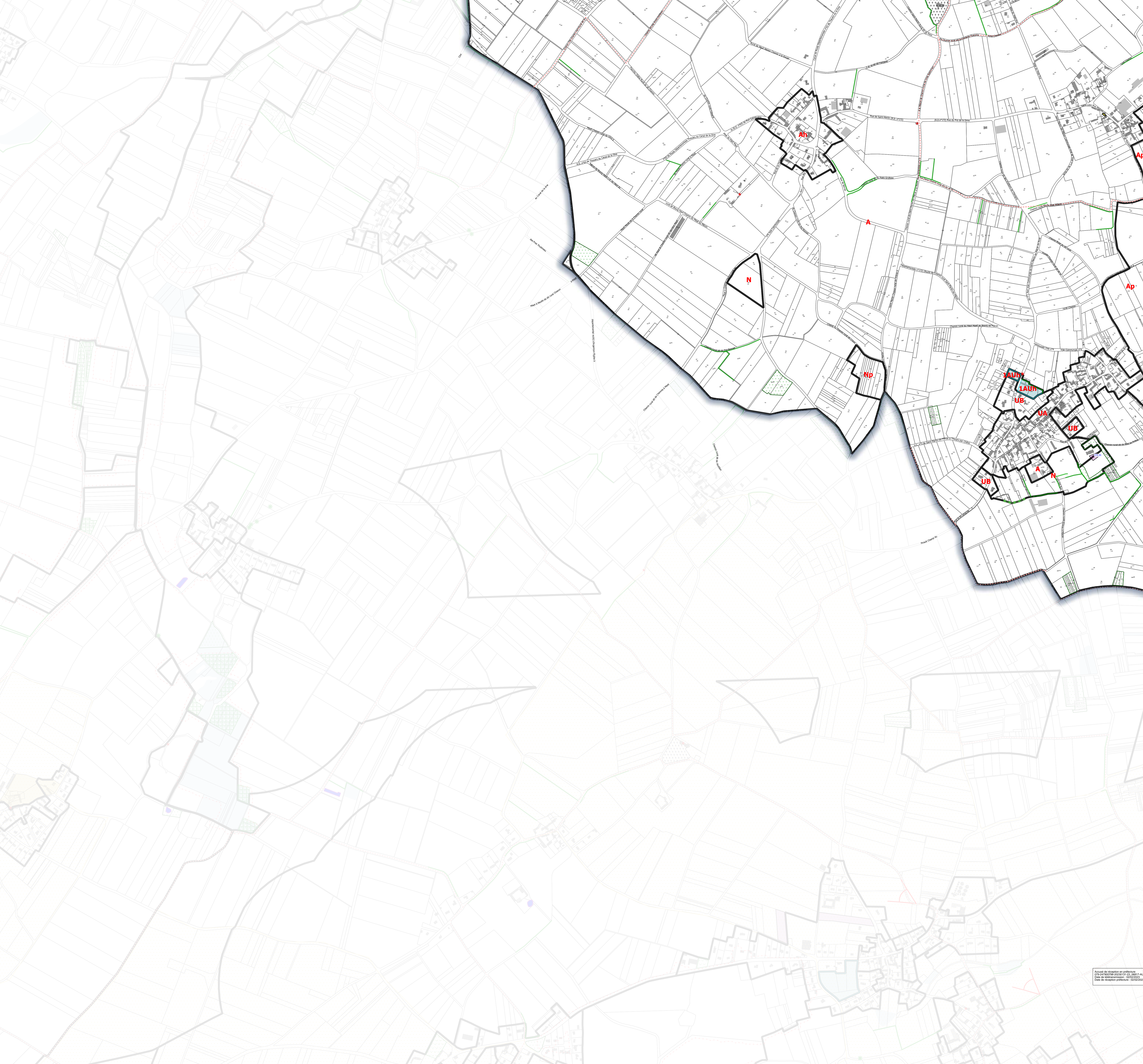
Par déléation le Vice-Président en charge de l'aménagement du territoire et de l'habitat
Emmanuel CHARRE

Maison de l'urbanisme
Communauté de Communes du Thouarsais



Source : DGFIP- Cadastre 2018 Janvier 2023





Légende

- Limite de zonage
- Espace boisé classé (L.113-1 du Code de l'Urbanisme)
- Emplacement réservé
- Mare ou étang protégé(e) (L.151-23 du code de l'Urbanisme)
- Transition paysagère à créer
- Parc/Jardin/Boisement/Terrain cultivé protégé (L.151-19 du Code de l'Urbanisme)
- Bande d'inconstructibilité de 75m, loi Barnier (L.111-6 du Code de l'Urbanisme)
- Zone humide à protéger (L.151-23 du Code de l'Urbanisme)
- Secteur faisant l'objet d'une Orientations d'Aménagement et de Programmation (OAP) à respecter (L.151-6 du Code de l'Urbanisme)
- Bâtiment pouvant faire l'objet d'un changement de destination (L151-11.2° du Code de l'Urbanisme)
- Périmètre de centralité
- Bois/Parc/jardin/terrain cultivé protégé (L151-23 du Code de l'Urbanisme)
- Marge de recul : risque incendie
- Zone non aedificandi
- PPRI du Thouet et Atlas des zones inondables
- Site Patrimonial Remarquable
- Périmètre de projet urbain partenarial
- Périmètre affecté par le bruit de voisinage d'infrastructure de transport terrestre
- Zones d'étude archéologique
- Site archéologique
- Marge de recul minimale de 10 m à respecter en zones "U" et "AU"
- Linéaire commercial à préserver (L.151-16 du code de l'urbanisme)
- Chemins à conserver
- Mur protégé (L.151-19 du Code de l'urbanisme)
- Cône de vue à préserver
- Plantation à réaliser
- Haies à préserver (L.151-23 du Code de l'urbanisme)
- Alignements d'arbres à préserver (L.151-23 du Code de l'urbanisme)
- Arbre isolé protégé (L.151-23 du Code de l'urbanisme)
- Patrimoine protégé (L.151-19 du Code de l'urbanisme)

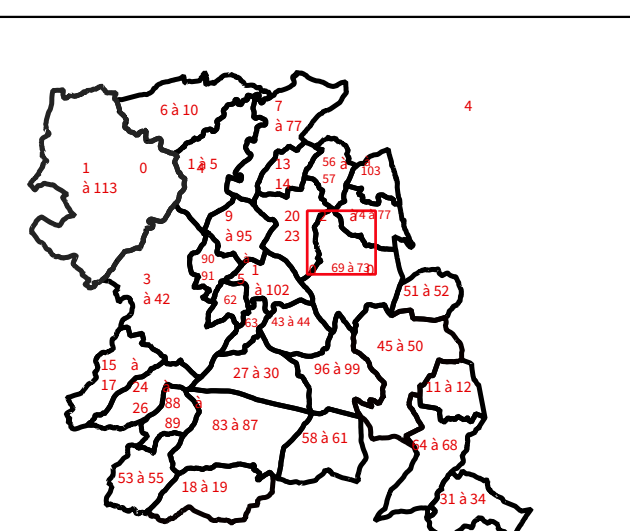
Carte n°75

**Plan Local d'Urbanisme intercommunal
Communauté de Communes du Thouarsais**

3.2

**Règlement
Document graphique
PLUi approuvé le 04/02/2020**


Echelle : 1:5 000



Commune de Saint-Martin-de-Mâcon

PRESCRIPTION	03/02/2015
ARRÊT	04/06/2019
APPROBATION	04/02/2020
MODIFICATION SIMPLIFIÉE n°1	08/02/2022
MODIFICATION N°1	31/01/2023

Par délégation le Vice-Président en charge de l'aménagement du territoire et de l'habitat
Emmanuel CHARRE



Maison de l'urbanisme
Communauté de Communes du Thouarsais



Source : DGFIP- Cadastre 2018 Janvier 2023



Accès de rapport en pdf
07/01/2023 10:00:00
Date de mise en ligne : 07/01/2023
Date de mise en ligne : 07/01/2023

